

édition 2024

Itinérances

en Pays Rignacois
Châteaux et sites de Belcastel et Bournazel



Anglars Saint-Félix Auzits Belcastel Bournazel Escandolières Goutrens Mayran Rignac



Parenthèse verdoyante entre Conques et Albi, Villefranche de Rouergue et Rodez, le Pays Rignacois est un territoire qui regorge de découvertes en tout genre.

Des vignobles en terrasses, au point de vue sur la Vallée de l'Aveyron, châteaux et musées, nature et culture se mêlent pour nourrir votre curiosité.

Terre portée par ses traditions et pratiques ancestrales, l'art de vivre aveyronnais y est ici imprégné de Moyen-âge et de Renaissance, d'art contemporain et d'artisanat d'art.

Terre de goût, les fermes bio et producteurs locaux et les restaurateurs raviront à coup sûr, tous les gourmands. Sous les étoiles, les marchés nocturnes, où file l'aligot, dorent les farçous, participent à la convivialité des villages.

C'est pourquoi "Itinérances en Pays Rignacois" est entre vos mains ! Un magazine ayant pour ambition de mettre en avant les atouts de nos huit communes.

Au gré des pages, vous pourrez cheminer d'un village à l'autre et découvrir une gastronomie variée et gourmande, des événements qui font vibrer petits et grands, un patrimoine d'exception, et une nature de mille et une couleurs.

Au plaisir de vous recevoir, chez nous en Pays Rignacois !

comment venir?

Par avion : Aéroport Rodez-Marcillac
05 65 76 02 00

Accès ferroviaire : Gare la plus proche St Christophe Vallon 05 65 72 71 55 Gare de Rodez, de Villefranche de Rouergue, de Capdenac et de Viviez-Decazeville
Renseignements SNCF : Horaires, info train, information, vente, ligne vocale au 36 35

Autobus : Bus Halte Routière de Rodez
05 65 68 11 13

Autobus Cauchy : 05 65 81 12 92 Liaisons de cars : renseignements aux différents points d'accueil.

Accès routier : En provenance du Nord, de Paris et de l'Ouest A20 jusqu'à Cressensac (18km au sud de Brive), puis RD 840 par Figeac ou A71 jusqu'à Clermont-Ferrand, puis A75 sortie 42 à Séverac-le-Château, puis N88 jusqu'à Rodez puis D1.

- En provenance du Sud Ouest : A62 ou N20 par Montauban jusqu'à Caussade, puis D926 jusqu'à Villefranche de Rouergue et ensuite D1.

- En provenance du Sud Est, Marseille, Montpellier: A75 par Millau (direction Clermont-Ferrand), sortie 42 à Séverac-le-Château puis N88 par Rodez puis D994.

- En provenance de Toulouse via la N88 par Albi



itinérances Escandolières

Départ de notre gîte de Rignac pour un périple d'Escandolières à Auzits !

C'est parti pour un changement d'air ! Jeune couple en quête d'aventure, nous entamons notre périple de Rignac en direction d'Escandolières.

Quel charme nous offrent ces routes de campagne aux virages étriqués ! Soudain, Escandolières se dévoile devant nous : la verdure épouse parfaitement les pierres de pays, teintées de rouge.

Notre curiosité envers ce territoire singulier nous amène à la découverte de La Capelle del Vern, une petite chapelle entièrement rénovée.

Le col des Minades se dresse devant nous, où s'étend la chaîne des monts du Cantal, du Puy de Sancy, Puy Mary, et Plomb du Cantal... La douceur de ce relief touche au sublime !



Après cette parenthèse, nous décidons de rejoindre Auzits. Au loin, sur notre chemin, nous apercevons la chapelle Notre Dame de Hauteserre. La visite sera pour une prochaine fois : nous arrivons déjà à Auzits.

itinérances Auzits



Après avoir posé nos vélos à la Planque, en bas du village, nous montons vers le bourg pour atteindre son église qui, aménagée dans l'ancien château fort, domine fièrement la vallée. A cet instant, nos regards se posent sur les vallons et collines boisés, avec, à leurs pieds, le village d'Auzits. Bien décidés à découvrir la gastronomie locale, nous suivons les effluves des cuisines des Douceurs d'Avey'Roc, un restaurant local...

Nous profitons d'un beau plat de couscous, lorsqu'un papi auzitain, béret vissé sur la tête, nous raconte :
« Mon grand-père, au début du siècle dernier, empruntait cette route que l'on nommait autrefois la « route de l'industrie ». Elle le conduisait à Rulhe, où il travaillait à la mine ! Vous trouverez d'ailleurs une exposition à la Mairie qui traite de cette époque-là avec les peintures de Robert Girou, un sacré artiste celui-là !

Certaines bâtisses sont encore perceptibles et sont les témoins de ce temps-là : salle des machines, poudrière, écurie... C'est en 1928 que l'époque minière se termine à Rulhe. Les ouvriers, dépourvus de travail, partent alors travailler à Cransac, non loin de là. Hé oui ! La plupart d'entre nous avaient une double activité, agricole et minière!

Quand on était à Cransac, les paysans nous appelaient les culs blancs et quand on était à la campagne ils nous appelaient les culs rouges! On prenait le temps de s'amuser, on dansait au son de l'accordéon, on jouait aux quilles!

Rulhe et le Plateau d'Hymes racontent l'histoire industrielle vécue dans ce coin du Pays Rignacois. Sur la commune d'Auzits, deux sites en rouge et noir illustrent ce passé industriel, le Plateau d'Hymes, rouge, car le minerai de fer est rouge, Rulhe en noir car la houille est noire. Et au Plateau se trouvait une gare de déchargement, carrefour important lieu de rencontres et d'échanges commerciaux».



5



6

itinérances Goutrens



Farrebique et Biquefarre

Au cœur du village de Goutrens, nous découvrons l'Espace Georges Rouquier consacré au cinéaste. Ouvert en 2011, vous retrouverez son œuvre et tous ses documentaires. Il a réalisé et tourné à Goutrens, à 38 ans d'intervalle, deux films cultes de l'histoire du cinéma documentaire, Farrebique et Biquefarre. Le sentier pédestre «De Farrebique à Biquefarre» vous permettra de découvrir les lieux de tournages des 2 films à travers les paysages de la commune de Goutrens.

en mai! Bienvenue au GOU'TRAIL !

Explorez la beauté sauvage de notre territoire avec notre épreuve de trail. Une aventure qui vous emmènera à travers des sentiers vallonnés, au cœur du Rougier avec des paysages à couper le souffle.



7

8

itinérances

Cassagnes-Comtaux



En Terres vigneronnes!



Nous poursuivons notre vadrouille en terres aveyronnaises en direction de Cassagnes-Comtaux, où les vignes en terrasses donnent un cachet supplémentaire à cet espace naturel vallonné, laissant apparaître, au loin, le village. C'est à cet endroit que la terre change de couleur pour se parer de rouge : nous entrons ici dans le Rougier de Marcillac. Les locaux nous ont soufflé la présence d'un domaine viticole réputé : le Domaine du Cros. Après un verre de Marcillac, "lo sang del pais" nous remontons sur le plateau où nous attendons Guy GINESTET, l'heureux collectionneur et créateur de ce musée insolite :

Nos campagnes autrefois: La Palairie

Ayant atteint l'âge de la retraite, rural de coeur, j'ai voulu conserver sinon acquérir au terme de recherches, ces objets ou outils qui ont animé la vie quotidienne de nos aïeux. Depuis maintenant 8 ans, ma passion grandissante pour ce Patrimoine m'a amené à le faire découvrir aux plus jeunes, revivre à d'autres, tout en occupant mes journées.



itinérances Mayran

Cap sur Mayran !



Nous avons entendu dire que ce petit village était doté d'une riche histoire, étroitement reliée à Belcastel et Clairvaux d'Aveyron. Nous marchons vers la grande place, où trône fièrement l'église de style gothique. D'après nos informations, l'église a été construite vers 1450 par Jean de Saunhac, seigneur de Belcastel. Équipés pour marcher, nous décidons d'effectuer une petite escapade pédestre en direction de Valès, plus au sud. Au détour de cette charmante route sinueuse, nous découvrons la Chapelle Notre Dame du Soulié. Cette église pré romane fut construite vers la fin du XI^{ème} siècle et au début du XII^{ème} siècle.

Elle est dédiée à la Sainte Vierge "Notre Dame del Sollier" qui déformé, deviendra par la suite "Notre Dame du Soulié" (lieu du bon grain, aire à grain). La chapelle abrite le très beau Saint-Roch (en pierre, du XVI^{ème} siècle) et une vierge à l'enfant en bois du XVII^{ème} siècle qui était de base polychromée... Cette vierge est très vénérée localement. C'est au Soulié que les habitants du plateau venaient s'approvisionner en fruits, en froment, en vin et huile. Selon la légende, la vierge n'a jamais voulu quitter le Soulié : un premier orage se déclencha lors de la tentative de transport vers Mayran, un orage si violent que l'eau ruisselant dans le ravin avait creusé dans l'Aveyron proche, un gouffre profond. Une deuxième tentative fut faite : plusieurs paires de bœufs ne purent déplacer la statue de bois. Elle serait aussi un ancien lieu de pèlerinage pour les porcs. Un moulin à papier se serait trouvé au-dessous !!!!

Retour à Mayran à l'entrée du bourg, pause obligatoire à la Grange des Tilleuls, en terrasse avec café, jus de fruits et les viennoiseries de la Petite Boulangerie, quel bonheur !



11



12

itinérances Belcastel



13

Nous entrons dans l'histoire !



Par un beau matin d'été, nous partons en famille à la découverte de BELCASTEL, un des Plus Beaux Villages de France ! Le lieu est enchanteur : fraîcheur de la rivière Aveyron, harmonie des constructions surplombées du château médiéval.

À l'entrée de Belcastel, nous réservons une visite commentée du village auprès de l'office de tourisme. C'est parti ! Église, calades, vieux pont, anecdotes sur la vie du village et du Château, tout est passé en revue ! Nous finissons notre visite par la découverte de la maquette du village et de l'exposition mise en place par l'association Belcastel Accueil Information, à l'intérieur de l'office de tourisme. Le lieu est ouvert à divers artistes régionaux qui exposent leurs œuvres durant toute la période estivale. Peintures, sculptures, photographies, tous les styles sont représentés au cours de la saison !

Après cet aperçu historique, nous décidons de profiter d'un moment de détente. Le long des berges de l'Aveyron : ici, le temps semble s'être arrêté. Pierre et Lili (nos enfants) font des ricochets dans l'eau.

Rafraîchissant !

Nous avons le choix de faire une pause gourmande "Chez Anna" ou au « 1909 » en terrasse, en admirant la vue sur le vieux pont et les maisons de pierre aux toits de lauzes. Nous continuons la visite qui nous conduit sur les hauteurs du village jusqu'à la forteresse. Heureusement, nous avons pris de bonnes chaussures car il faut grimper à travers les calades !

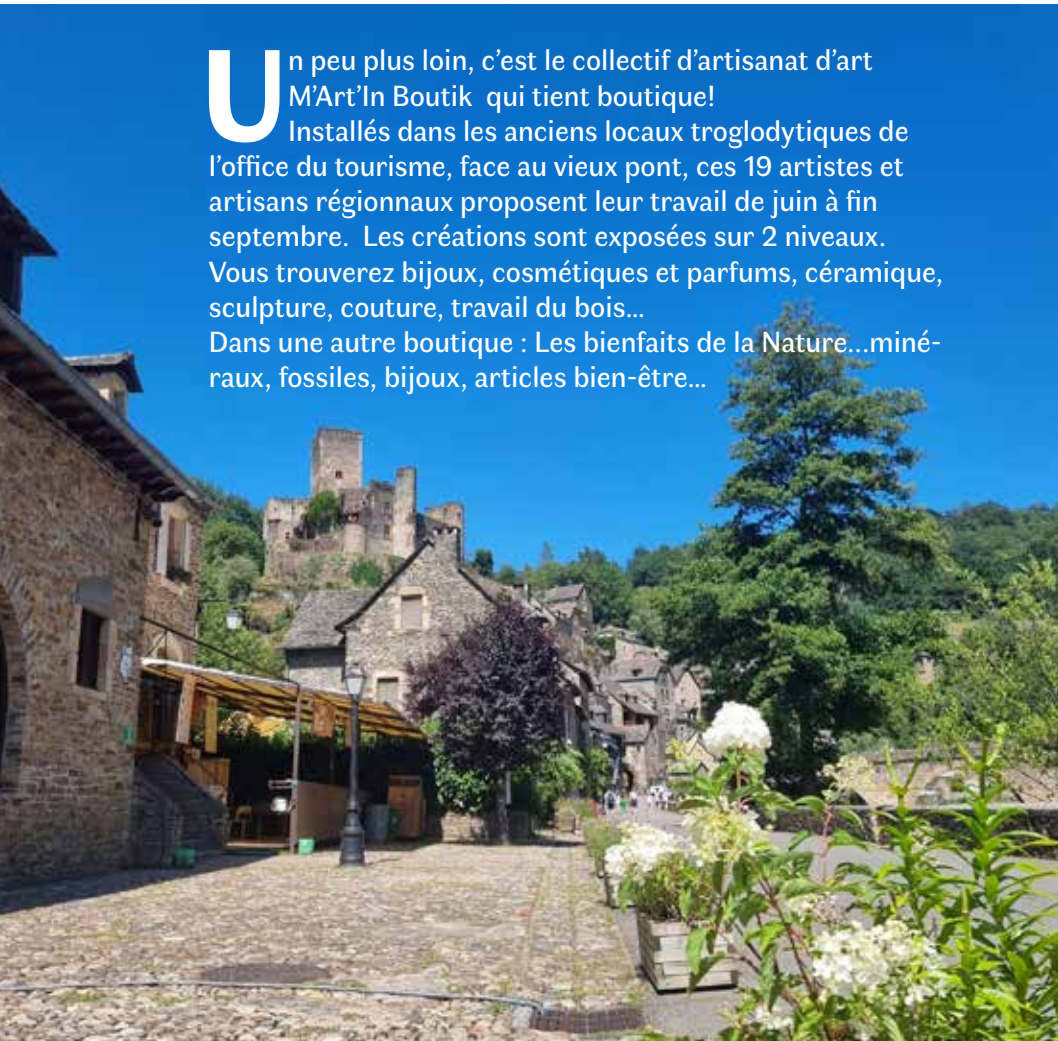
Nous y sommes !



14

Sur les bords de l'Aveyron, nous faisons un petit tour dans les boutiques d'artisans et échangeons avec eux. Différentes techniques de poterie nous sont expliquées par Thierry. Il nous propose même d'essayer le tour.

Un peu plus loin, c'est le collectif d'artisanat d'art M'Art'In Boutik qui tient boutique! Installés dans les anciens locaux troglodytiques de l'office du tourisme, face au vieux pont, ces 19 artistes et artisans régionaux proposent leur travail de juin à fin septembre. Les créations sont exposées sur 2 niveaux. Vous trouverez bijoux, cosmétiques et parfums, céramique, sculpture, couture, travail du bois... Dans une autre boutique : Les bienfaits de la Nature...minéraux, fossiles, bijoux, articles bien-être...



Depuis plusieurs années, notre association rêvait de créer un événement théâtral à Belcastel, nous confie Régine Rigal, co-présidente de l'association Belcastel Accueil Information. En 2020 en raison de la pandémie, le festival d'Avignon a été annulé. Aussi, Didier Landès (Aveyronnais de toujours et Belcastelois depuis plus de 25 ans), éclairagiste professionnel, régisseur de la compagnie de l'Éternel Été et Fabienne Landès (co-présidente de l'association) ont proposé l'idée : Pas de festival d'Avignon, mais pourquoi pas Belcastel ! Après un essai réussi en 2020, nous avons décidé de continuer cette belle aventure, le festival de théâtre "Belcastel en Scène" était né déclare José Araujo (trésorier de l'association)».

La première semaine d'août, depuis 4 ans, Belcastel, un des plus beaux Villages de France, devient l'écrin d'un festival de théâtre pour des représentations en plein air. C'est un théâtre professionnel et exigeant que propose ce festival exigeant mais pas élitiste. Un théâtre qui rassemble tous les publics, initiés ou non au théâtre.

Porté par une association motivée encadrée par des professionnels et des bénévoles très impliqués, Belcastel en Scène a pour ambition de proposer des spectacles de qualité à tous les publics, de rendre la culture accessible au plus grand nombre dans une ambiance conviviale et humaine et d'être un événement phare du paysage culturel aveyronnais.

Pour l'édition 2024, 4 spectacles seront programmés 2 fois, et un spectacle jeune public sera proposé le vendredi. Durant tout le festival, la compagnie "Le Grand Large" animera le village avec ses spectacles éphémères de 10 à 15 minutes.

Plongez-vous dans les métiers du XXème siècle !

Chaque été, notre forgeron rallume plusieurs fois la forge du village pour le plus grand plaisir des petits et grands. Une démonstration qui rappelle des souvenirs tant qu'elle émerveille les plus jeunes qui découvrent un savoir faire ancestral. Rendez-vous donc à la Maison de la Forge de Belcastel !



La Forge et Le Forgeron



Une idée d'expo et de spectacle dans le château pour petits et grands :



Nicole Fagegaltier la chef étoilée du Vieux Pont à La Radio!!! avec :

PIONNIÈRES

finta!
le podcast



Nicole Fagegaltier #2

17

Partagez le podcast, avec le QR Code renvoyant vers l'épisode de Nicole Fagegaltier, parmi la collection "Pionnières", Pionnières 2/7.

Finta! c'est le podcast qui nourrit des esprits, des envies d'agir et des espoirs très concrets à l'échelle locale.



ÉCOUTER L'ÉPISODE



CREATURA : bestiaire médiéval. 6 créatures fantastiques grandeur nature et animées peuplent les jardins du château : Licorne, Cerbère, Griffon, Phénix, Basilic et Stryge. Dans la galerie se trouve la présentation de 9 autres bêtes incroyables. Toutes racontent leur histoire à la première personne. Une expérience unique au monde, avec des créatures issues du Moyen-Âge présentées dans un château médiéval.

Nouveauté : depuis 2023, le Château de Belcastel vous fait vibrer au travers de concerts organisés dans les jardins. Du jazz, de l'opéra, de la musique classique, il y en a pour tous les goûts ! Le tout avec, en prime, un cadre exceptionnel et une vue panoramique sur le village !



18

itinérances
Rignac



20
**TERRE
DE JEUX**
24

Un Bourg-Centre
vivant et sportif!!!
cette année,
Rignac Terre de Jeux!



Aujourd'hui, nous faisons halte à Rignac. Comme chaque mardi matin, le marché de producteurs prend place, nous offrant une multitude de fruits, de légumes de saison et de produits locaux. Tout ce qu'il faut pour préparer notre pique-nique de ce midi ! Les étals colorés nous plongent dans une atmosphère estivale, nous prenons notre temps.



**OH !
LES GOURMANDS !!!**

Les farçous

Plat emblématique de l'Aveyron, il y a, à peu près, autant de recettes de farçous que de familles dans l'Aveyron. C'est un plat simple qui peut s'adapter selon les humeurs et les sensibilités de chacun.

En voici un exemple de farçou :

4 verts de blette, 1 bouquet de persil, 1 oignon, 1 gousse d'ail, 4 verres de farine, 2 œufs et 4 verres de lait.

Hâchez les blettes, le persil, l'oignon et l'ail.

Ajoutez les œufs, le lait et la farine. Mélangez.

Faire chauffer de l'huile dans une poêle, versez dessus la farce en formant des petites galettes.

Les retourner dès qu'elles sont dorées.

Servir chaud.



Après nos quelques emplettes, nous faisons un petit tour à la médiathèque / office de tourisme du Pays Rignacois. Cet espace, d'une luminosité incroyable, met à la disposition de tous une très grande variété d'ouvrages : romans, BD, contes pour enfants, DVD... La médiathèque donne à voir des expositions. Tous les deux mois, des artistes accrochent aux cimaises leurs oeuvres. À la banque d'accueil, les bibliothécaires nous informent que divers événements sont organisés tout au long de l'année : expositions d'artistes, ateliers créatifs, lectures ... Un tiers lieu qui prend vie toute l'année !



21

Sur le foirail de Rignac, un grand bâtiment abrite un musée de passionnés ! Ils expliquent et font fonctionner des appareils technologiques anciens. Projection de films 35 mm des années 60, postes à galène... Petit coup d'**OEIL SUR LE PASSÉ !**




22

Nous nous dirigeons maintenant du côté de Mirabel, hameau de Rignac en pleine nature sur les hauteurs de la Vallée de l'Aveyron. Nous découvrons tout proche de là, la Ferme de Tessi à la Plaine de Regardet.

La Ferme de Tessi est une ferme en Agriculture Biologique depuis plus de 20 ans . Elle propose de la viande bovine, des oeufs, de la châtaigne et du jus de pommes vendu (entre autres) à sa boutique . C'est aussi un lieu d'accueil (espace camping-car, vans, ...), d'échanges et de partages avec les visites, les goûters et également des repas fermiers sur réservation à la table paysanne .

«Nous sommes heureux de vous accueillir sur notre ferme où vous trouverez réponses à vos questions en partageant notre métier passion autour de notre engagement de tous les jours sur le respect de l'environnement, de l'animal et de l'humain».

La ferme de Tessi



23

Le conservatoire du châtaignier petit paradis de la biodiversité!

Nous réservons une visite au Conservatoire du châtaignier! À la Croix-Blanche, la très dynamique animatrice, Laetitia, nous accueille. Elle nous raconte la passion de quelques agriculteurs qui ont créé le conservatoire afin d'enrayer la disparition du châtaignier. Laetitia répond à toutes nos questions lors d'une balade dans le verger. Un passage par la boutique nous paraît ensuite indispensable !



24

itinérances

Anglars/Saint-Félix


Sur les chemins d'Anglars-Saint-Félix, à bicyclette!

Citadins pur jus, mon mari et notre petit bout de chou, souhaitons passer des vacances doucement sportives, avec une envie de paysages verdoyants et d'air pur !

Avec nos vélos électriques loués au camping de Rignac, et nos petits assis dans leur remorque, nous avons belle allure ! Direction la Remise, lieu dit proche de Rignac. Le soleil est de la partie, une légère brise nous pousse jusqu'au village de Saint Félix .



25



Devant nous, la vue sur les monts d'Aubrac et du Cantal s'étend majestueusement ! Nous poursuivons jusqu'à l'étang d'Anglarès où nous faisons une pause bien méritée. Les enfants cherchent des têtards, courent après les libellules. Grâce au panneau de Natura 2000, nous leur faisons un cours sur la nature!

26



Le premier week-end de juin depuis 30 ans, le village d'Anglars se transforme en musée vivant.

Claude Pomier, Président du comité d'animation d'Anglars

«Je suis président du comité d'animation depuis 1989, et la fête costumée des vieux métiers « un village d'autrefois » existe depuis 1991.

L'idée de sa création est venue du choix d'essayer de fédérer toutes les générations de la commune et non d'une équipe de jeunes (à l'origine, c'était les conscrits qui avaient entre 18 et 20 ans qui organisaient la fête votive).

Dans la foulée de l'opération «al cantou» réalisée en 1990 sur le canton de Rignac (réalisation d'un livre relatant les traditions locales avec collecte de photos, témoignages ...), le comité a demandé à la population de fouiller les greniers et a récupéré vieux habits et matériel ancien.

Un groupe d'anciens s'est constitué pour voir ce que l'on pouvait reproduire, les enfants de l'école qui apprennent les danses traditionnelles les ont dansées à la première édition et les autres générations ont suivies.

A la première fête en 1991, il y avait 130 figurants costumés, 180 à la deuxième, et actuellement le nombre est monté à 350. Les préparatifs ont lieu tout au long de l'année : récolte du blé en gerbes au mois de juillet pour alimenter les trois battages,

suivant les thèmes choisis il y a différentes récoltes à réaliser!

L'entretien et la récupération du matériel ancien se font également tout au long de l'année, mais les préparatifs s'accroissent deux mois avant avec la répartition des rôles de chacun.

Une semaine avant la fête, la machine est lancée pour le travail de chaque groupe (cuisson des fouaces et du pain, préparation des différents repas, mise en place du matériel et des structures, distribution des costumes...).

Environ 150 bénévoles participent aux travaux en dehors du spectacle du dimanche après-midi.

Depuis 2010, à l'occasion des vingt ans, la fête s'est étoffée de la soirée du vendredi avec un spectacle musical qui attire jusqu'à mille spectateurs pour Nadau ou Tri Yann en 2015.

Le but premier de rassembler toutes les générations a été atteint et cela donne de la fierté à tous les bénévoles de pouvoir attirer autant de monde, en en profitant pour y intégrer les nouveaux arrivants de la commune».



itinérances Bournazel



Ouvrez vos yeux, respirez : profitez !

Une plongée dans le temps, une parenthèse dans une nature préservée où la vie est rythmée par les traditions.

Arpenter ses nombreux sentiers c'est découvrir des paysages à la beauté sauvage, un petit patrimoine, trace du labeur des générations passées. Déambuler dans le village, c'est s'immerger dans des ruelles où le temps semble s'être arrêté.

En arrivant sur les hauteurs, un paysage saisissant s'ouvre devant vous. Le village blotti derrière son château est niché dans un écrin de verdure bordé par les eaux scintillantes du grand étang. La silhouette majestueuse de ce joyau architectural captive le regard, les toits des maisons suggèrent les ruelles du village, la nature préservée avoisinante, tout est une véritable invitation à la découverte.

De la place du foirail, les vieilles habitations de pierres, dorées par les rayons du soleil et recouvertes de lauzes s'agglutinent autour de la place où trônent des platanes centenaires. Une fontaine surmontée d'une croix et encadrée d'abreuvoirs d'où montent des parfums de menthe rappelle ses fonctions d'origine, tant pour les animaux que pour les hommes. En arpenter les ruelles, vous restez dans les pas des anciens. Mille et un détails vous font parcourir les siècles passés : une maison moyenâgeuse, une fenêtre à meneaux, la petite chapelle du Fraysse qui apparaît dans l'encadrement d'un porche perçant les vestiges des fortifications qui protégeaient jadis le village et l'Église Saint Sébastien, classée monument historique en janvier 2023.



29

30



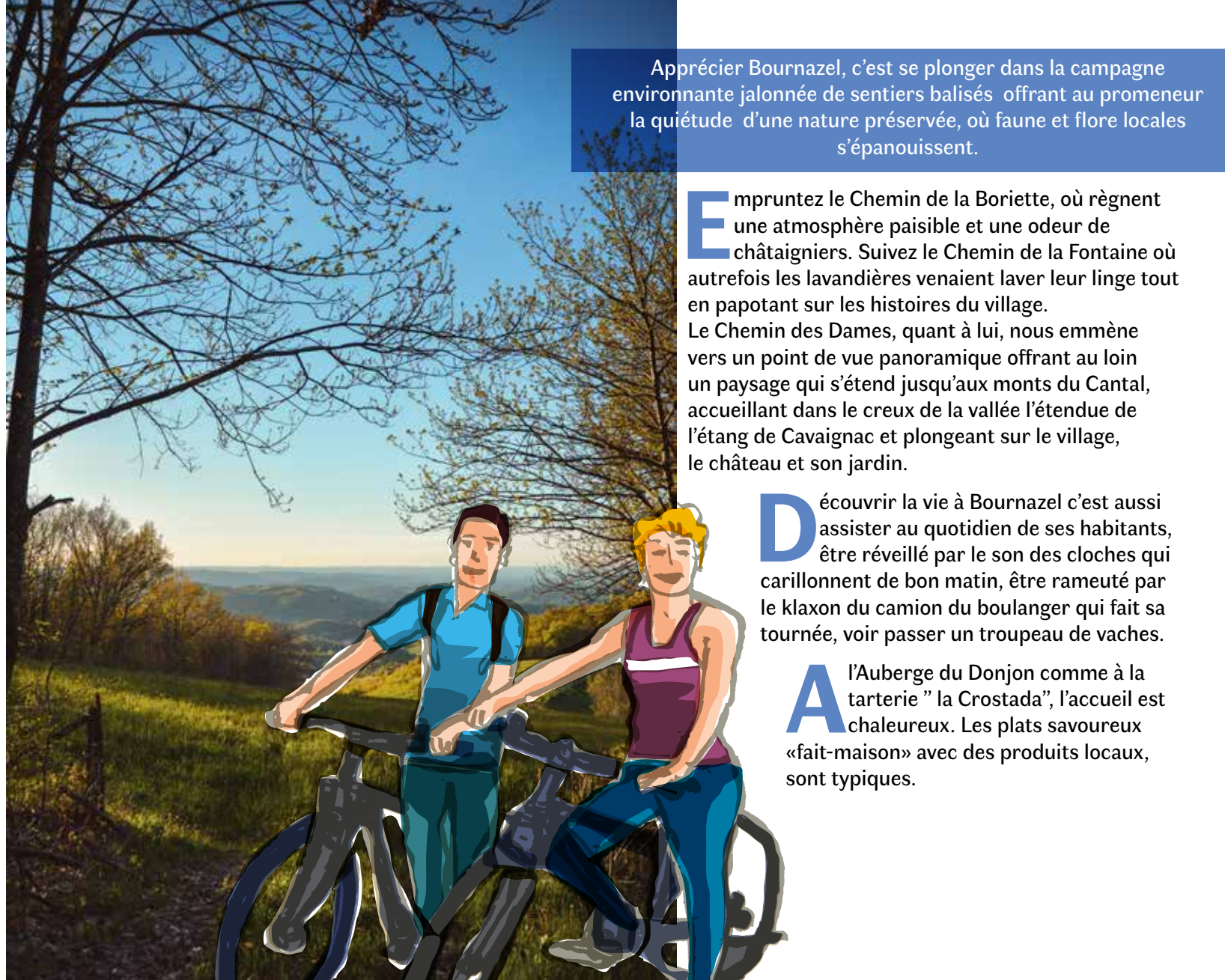


A la ferme de la Borde

A la ferme de la Borde, Roland vous emporte avec ses anecdotes tant sur l'histoire locale que sur sa ferme où se côtoient ânes, brebis et un lama ! On peut visiter sa ferme en autonomie sur le circuit extérieur prévu à cet effet, mais si on préfère les explications de Roland pour découvrir le mode de vie des animaux, les câliner et les nourrir, on peut le demander et la visite extérieure peut se faire à dos d'ânes pour les enfants.

Les enfants peuvent aussi faire une balade en calèche l'après-midi sur les sentiers de Bournazel.

Roland propose aussi des animations pour les gourmands ! Confection du gâteau à la broche ou fabrication du pain à l'ancienne. Bonne dégustation !



Apprécier Bournazel, c'est se plonger dans la campagne environnante jalonnée de sentiers balisés offrant au promeneur la quiétude d'une nature préservée, où faune et flore locales s'épanouissent.

Empruntez le Chemin de la Boriette, où règnent une atmosphère paisible et une odeur de châtaigniers. Suivez le Chemin de la Fontaine où autrefois les lavandières venaient laver leur linge tout en papotant sur les histoires du village.

Le Chemin des Dames, quant à lui, nous emmène vers un point de vue panoramique offrant au loin un paysage qui s'étend jusqu'aux monts du Cantal, accueillant dans le creux de la vallée l'étendue de l'étang de Cavaignac et plongeant sur le village, le château et son jardin.

Découvrir la vie à Bournazel c'est aussi assister au quotidien de ses habitants, être réveillé par le son des cloches qui carillonnent de bon matin, être rameuté par le klaxon du camion du boulanger qui fait sa tournée, voir passer un troupeau de vaches.

A l'Auberge du Donjon comme à la tarterie " la Crostada", l'accueil est chaleureux. Les plats savoureux «fait-maison» avec des produits locaux, sont typiques.



Le Château Renaissance et son Jardin

Le château de Bournazel, élevé au sein de la fortification médiévale, au milieu du 16^{ème} siècle (1540 et 1560) par Jean II de Buisson et son épouse Charlotte de Mancip est considéré comme un des plus beaux châteaux de la Renaissance française dans le Sud de la France.

Son architecture, largement inspirée des modèles italiens très en vogue à l'époque de François 1^{er}, laisse une large place au décor sculpté d'une rare qualité.

À travers une visite qui déroule le fil d'une histoire, aujourd'hui en grande partie oubliée, se dessine l'image d'une oeuvre rare et poétique. Architecture, sculpture, décors, jardins et désormais mobilier, permettent de pénétrer dans l'intimité d'une oeuvre, sans nécessairement en dévoiler tous les mystères.



33



34



carnet PRATIQUE

nos adresses : patrimoine et sites à visiter/ artisanat/ activités et loisirs de plein-air



CHÂTEAU DE BELCASTEL

Visite du château médiéval et de sa galerie d'art
+33 (0)5 65 64 42 16
info@chateaubelcastel.com
http://www.chateaubelcastel.com

VILLAGE DE BELCASTEL

Bureau Information Touristique de Belcastel
Le bourg Maison des associations 12390 Belcastel
+33 (0)5 65 64 46 11
tourisme-belcastel@pays-rignacois.fr

MAISON DE LA FORGE

L'ancienne forge, du village
Le Bourg 12390 Belcastel
+33 (0)5 65 64 46 11
mairie@belcastel.fr
http://www.mairie-belcastel.fr

M'ART'IN BOUTIK/ BELCASTEL

19 artisans / créateurs
Le Bourg 12390 Belcastel
boutik.m.art.in@gmail.com
+33 (0)6 03 03 34 53

ICI LA TERRE/ BELCASTEL

Lieu vivant, à la fois boutique, galerie et atelier.
Salle Eugene Lapeyre le bourg 12390 Belcastel
+33 (0)6 29 83 34 37

LES BIENFAITS DE LA NATURE... / BELCASTEL

Minéraux, fossiles, bijoux, articles de bien-être
+33 (0)6 82 26 93 71

LA CRYPTÉ /AUZITS

À l'abri des regards, sous l'église Saint Maurice d'AUZITS se trouve une crypte du XI^{ème} siècle.
Projet de VOIE VERTE sur le Plateau d'Hymes.
visite sur rendez-vous +33 (0)5 65 63 45 28

CHÂTEAU ET JARDIN DE BOURNAZEL

Château privé Renaissance classé Monument Historique.
Ses jardins sont classés Jardins Remarquables.
CHÂTEAU DE BOURNAZEL 227 route de Rignac
12390 Bournazel +33 (0)5 65 80 81 99
chateau.de.bournazel@gmail.com
http://www.chateau-bournazel.fr/

VILLAGE DE BOURNAZEL

Village de caractère
Place du foirail Local d'accueil château de Bournazel
12390 Bournazel +33 (0)6 45 27 92 47
tourisme-bournazel@pays-rignacois.fr
http://bournazel-aveyron.fr

FERME DE LA BORDE/ BOURNAZEL

Ferme découverte de la Borde
La Borde 12390 Bournazel +33 (0)5 65 64 41 09
+33 (0)6 74 27 26 12 roland.mathat@orange.fr
http://www.fermelaborde12.fr

L'OUSTAL D'ART/ BOURNAZEL

Boutique artisanale
Place de l'église 12390 Bournazel
+33 (0)6 63 64 52 48

LES ARTS'VERRES/ BOURNAZEL

Boutique décoration, vitraux TIFFANY ...
21 place de la Croix 12390 Bournazel
+33 (0)7 66 34 25 91 langebernard57@gmail.com

DOMAINE DU CROS/ CASSAGNES-COMTAUX

Production AOC Marcillac, IGP vin de l'Aveyron, Ratafia
DOMAINE DU CROS Le Cros 12390 Goutrens
+33 (0)5 65 72 71 77
pteulier@domaine-du-cros.com
http://www.domaine-du-cros.com

ESPACE GEORGES ROUQUIER/GOUTRENS

Dans une ambiance «cinéma», l'univers du cinéaste.
Espace Georges Rouquier Le Bourg 12390 Goutrens
+33 (0)5 65 42 19 89 association.georges.rouquier@orange.fr
https://www.espacegeorgesrouquier.fr/

NOS CAMPAGNES AUTREFOIS/GOUTRENS

Exposition sur la vie à la campagne avant 1950.
Nos campagnes autrefois La Palairie 12390 Goutrens
+33 (0)6 82 22 66 71 noscampagnesautrefois@orange.fr
https://www.nos-campagnes-autrefois.fr/

UN ŒIL SUR LE PASSÉ/RIGNAC

Musée de technologies anciennes en situation.
UN ŒIL SUR LE PASSE 6 place du Foirail-Bas 12390 Rignac
+33 (0)6 08 96 54 13 +33 (0)6 77 52 95 34
http://osp-rignac.fr oeilsurlepasse.rignac@gmail.com

CONSERVATOIRE DU CHÂTAIGNIER/RIGNAC

Aveyron Conservatoire Régional du Châtaignier
La Croix Blanche 12390 Rignac +33 (0)5 65 64 47 29
acrc12@chataignier-conservatoire.com
www.chataignier-conservatoire.com

LA FERME DE TESSI/REGARDET/RIGNAC

Exploitation conduite en Agriculture Biologique
La Ferme de Tessi La Plaine de Regardet 12390 Rignac
+33 (0)5 65 63 68 03 +33 (0)6 83 11 76 73
tessi-baup@wanadoo.fr

CENTRE ÉQUESTRE "EL RIO"/RIGNAC

Pratique de l'équitation en toute sécurité,
Centre équestre Lycée Agricole 12390 Rignac
+33 (0)5 65 64 59 27 +33 (0)5 65 64 50 40
+33 (0)6 03 26 08 35
redondo.elrio12@gmail.com

LOCATIONS DE VÉLOS ÉLECTRIQUES/RIGNAC

Location au camping La Peyrade ouvert à tous.
Camping La Peyrade Route de Colombiés 12390 Rignac
+33 (0)9 51 53 21 13 +33 (0)6 08 10 63 38
info@campinglapeyrade.fr https://campinglapeyrade.fr/

JEU DE QUILLES ET PÉTANQUE/ PLACE DU FOIRAL/RIGNAC

Le jeu de quilles est un sport d'adresse où le lanceur doit envoyer une boule pouvant peser de 4 à 6 kg sur une quille (dite la quille joueuse) qui doit faire tomber les autres quilles se trouvant un peu plus loin.
Contact : Dominique SAUREL : 06 08 26 86 60

Le club de pétanque de Rignac vous donne rendez-vous au terrain de pétanque place du Foirail pour des fraîches soirées d'été!
Contact : Michel MARTY : 06 76 42 23 66

PISCINE INTERCOMMUNALE D'ÉTÉ/RIGNAC

Piscine ouverte de la mi-juin à la fin août
La Peyrade 12390 Rignac +33 (0)5 65 64 56 80

PÊCHE A RIGNAC: L'ÉTANG DE LA PEYRADE

Permis de pêche obligatoire Poissons: black-bass, brochets, truites arc-en-ciel, carpes, tanches, chevesnes, gardons, rotengles, ablettes. Pêche 2^{ème} catégorie.

PÊCHE A BELCASTEL: RIVIÈRE AVEYRON

Permis de pêche obligatoire. Poissons: truites, gardons
Pêche 2^{ème} catégorie.

PÊCHE À L'ÉTANG DE CAVAGNAC

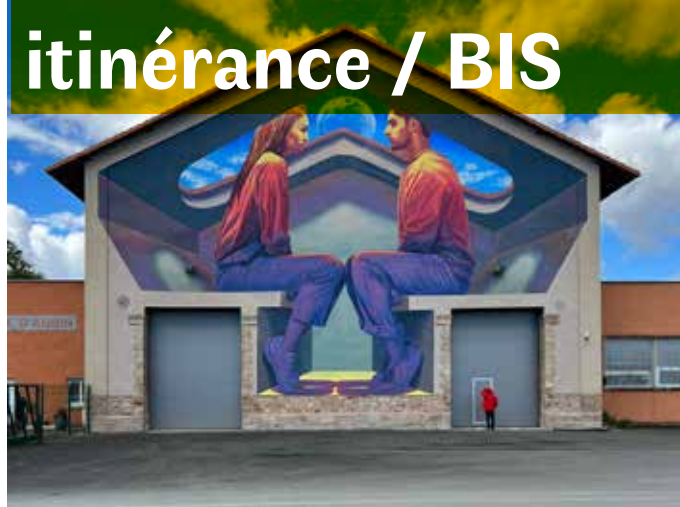
Etang privé, pêche interdite. Séjour pêche à la carpe avec forfaits.

EQUIPEMENTS DE LOISIRS SUR LA COMMUNAUTÉ DE COMMUNES

ANGLARS-SAINT-FELIX : piste de bi-cross, table de pique-nique, terrain multisport et terrain de pétanque à Pautussac, Aubignac et au Bruel d'Anglars.
AUZITS : terrain de pétanque à la Planque d'Auzits et à Rulhe place de la salle des fêtes.
BELCASTEL : 7 tables de pique-nique au bord de l'Aveyron.
BOURNAZEL : 3 tables de pique-nique sur la place du foirail et terrain de tennis, gratuit.
ESCANDOLIÈRES : terrain de pétanque, tables de pique-nique avec aire de jeux pour enfants au Puech du Vent. Table d'orientation avec table de pique-nique au Puech de Cavecombe entre Lestrade Haute et Les Minades à Escandolières.
GOUTRENS : Tables d'orientation et tables de pique-nique aux points de vue de la Croix de Bel et de Cassagnes-Comtaux.
MAYRAN : terrain de foot, piste de bi-cross et terrain de pétanque aux Janenques.
RIGNAC : Parc de La Peyrade avec plan d'eau, parcours santé, aire de jeux pour enfants, deux terrains de tennis (paiement à l'office de tourisme toute l'année), piscine municipale, tables de pique-nique, terrain multisport, skatepark. Aire de jeux : quilles et pétanque derrière la salle des fêtes. Parc et aire de jeux à l'étang (avenue de l'étang).



Pays Decazevillois Vallée du Lot



Le Patrimoine minier, médiéval et artistique

Le pays Decazevillois se singularise par son histoire industrielle, ici les hommes ont exploité le minerai de charbon, combustible nécessaire aux industries métallurgiques et sidérurgiques. La « Découverte » de Decazeville et son chevalement (puits de mine) sont des témoins privilégiés de cette histoire atypique.

L'histoire du territoire s'est écrite bien avant la révolution industrielle ; citons en exemple le patrimoine médiéval d'Aubin, Laroque-Bouillac, les châteaux de Gironde et Pagax ...

Le patrimoine artistique n'est pas en reste ! Outre le chemin de Croix de Gustave Moreau ou les vitraux de Daniel Coulet, laissez-nous vous emmener au cœur de l'art urbain et du street art pour un projet artistique comptant parmi les plus étonnant et original de notre département. Venez découvrir le pays decazevillois et son véritable musée à ciel ouvert composé de plus de 40 fresques monumentales !

Le thermalisme et le bien-être

L'unique station thermale aveyronnaise cransacoise nichée au cœur d'un écrin de verdure détient une particularité unique en Europe avec le traitement de la rhumatologie, arthrose et douleurs articulaires à partir de gaz thermaux naturels qui émanent du sous-sol.

Des soins cocooning bien-être et de remise en forme vous attendent au spa thermal et des ateliers proposés par l'Office de Tourisme complètent cette offre bien-être.

La Vallée du Lot

En parfaite adéquation avec le « Slow Tourisme » de multiples activités permettent de découvrir les paysages verdoyants de la Vallée du Lot, écoutez, admirez et savourez la nature !

L'itinéraire cyclable de la Vallée du Lot à Vélo (V86) comptabilise près de 160 km en Aveyron, à découvrir selon votre rythme au fil du Lot dans une nature préservée, sites et villages de caractère.

Naviguez au cœur de la Vallée du Lot et embarquez à bord du bateau électrique l'OLT pour 2 heures de balade en croisière commentée ou en croisière repas menu traditionnel !

De nombreux itinéraires pédestres mènent le randonneur vers des points de vue saisissants notamment sur la Vallée du Lot ou bien dans la forêt de la Vaysse, une des plus grandes forêts de robiniers d'Europe.

Favorisez les mobilités douces et alliez sport et détente lors de vos prochaines balades découverte en louant un des 12 vélos à assistance électrique, en vous baladant en canoë, paddle, pédalo ou aviron, ou encore à cheval.

Ne manquez pas le spectacle son et lumière Hier Un Village à Flagnac, grande fresque vivante de la Vallée du Lot avec une histoire chargée d'émotion et d'effets spéciaux lui donnant une dimension exceptionnelle.



Villefranche de Rouergue

Venez découvrir cette bastide médiévale fondée en 1252 au bord de la rivière Aveyron. On vous donne rendez-vous le jeudi matin sur la place des Arcades pour le marché hebdomadaire, suivez les ruelles et goûtez aux produits locaux ! Pensez à prendre le temps de visiter ses monuments comme la collégiale Notre-Dame qui domine la cité, le monastère de la chartreuse Saint-Sauveur et la chapelle des Pénitents Noirs, un bond dans le passé qui émerveille !

Villeneuve

Partez à la découverte des ruelles labyrinthiques de la sauveté de Villeneuve et en un pas, arpentez les rues parfaitement quadrillées de cette bastide médiévale ! Sur le cause, cette cité est une halte sur le chemin vers Saint-Jacques de Compostelle, avec la belle église du Saint-Sépulcre et ses peintures retraçant la légende du « Pendu-dépendu ».

Faites une pause sur la place du village et poussez la porte de la Galerie Jean-Marie Périer, un retour dans les années yéyés avec Johnny Hallyday, Sylvie Vartan et Françoise Hardy !



Najac

Au cœur des gorges de l'Aveyron sur son arête rocheuse, Najac et son imprenable forteresse vont vous surprendre ! Lors de votre balade à travers ce village- rue classé « Plus Beau Village de France », admirez l'église Saint-Jean et les maisons à pans de bois couvertes de toits en lauze. Et pour être incollable sur les bastides, entrez dans la Maison du Gouverneur, un espace ludique et interactif pour petits et grands ! Et en contre-bas du village, la rivière sera un bon terrain de jeu pour faire des activités de pleine nature !



itinérances

en Pays Rignacois

Châteaux et sites de Belcastel et Bournazel

OFFICE DE TOURISME DU PAYS RIGNACOIS

8 bis Place du Portail-Haut
12390 RIGNAC
05.65.80.26.04

www.tourisme-pays-rignacois.com
tourisme@pays-rignacois.fr

BUREAU D'INFORMATION TOURISTIQUE DE BELCASTEL

Maison des Associations
12390 BELCASTEL
05 65 64 46 11

www.mairie-belcastel.fr
tourisme-belcastel@pays-rignacois.fr

BUREAU D'INFORMATION TOURISTIQUE DE BOURNAZEL

Château - 12390 BOURNAZEL
06 45 27 92 47

www.bournazel-aveyron.fr
tourisme-bournazel@pays-rignacois.fr

CRÉDITS PHOTOS : Charles Degoul - Sébastien Vernhet - Laëtis/Johan Barrot - Julien Teulier (Domaine du Cros) - AMI (château de Belcastel) - Gérard Marty - Agnès Boyer - Sarah Donovan/SI Bournazel - Maurice Subervie - Office de Tourisme Ouest Aveyron - Les conteurs - Aurélie Michel - Gilles Tordjeman - Clemence Bartheye - Patrice Thebault - Estelle Dumarest - Agathe Marvillet - M.Goncalves/Agence Départementale de l'Attractivité et du Tourisme de l'Aveyron - Mathieu Lacout - OTT decazeville-communauté / OT Decazeville/Flagnac - T street art WDWildDrawing - Ratur - Guidon Decazeillois - Christophe Carbonnel - Ferme de Tessi - Un oeil sur le passé - club de foot - Ferme de La Borde - Yves Bouyssou -

GRAPHISME et CONCEPTION : GérardMarty avec les conseils de l'équipe de l'Office du Pays Rignacois, Agnès et Estelle / merci à tous les élus de la Communauté de Communes pour leur participation active.

